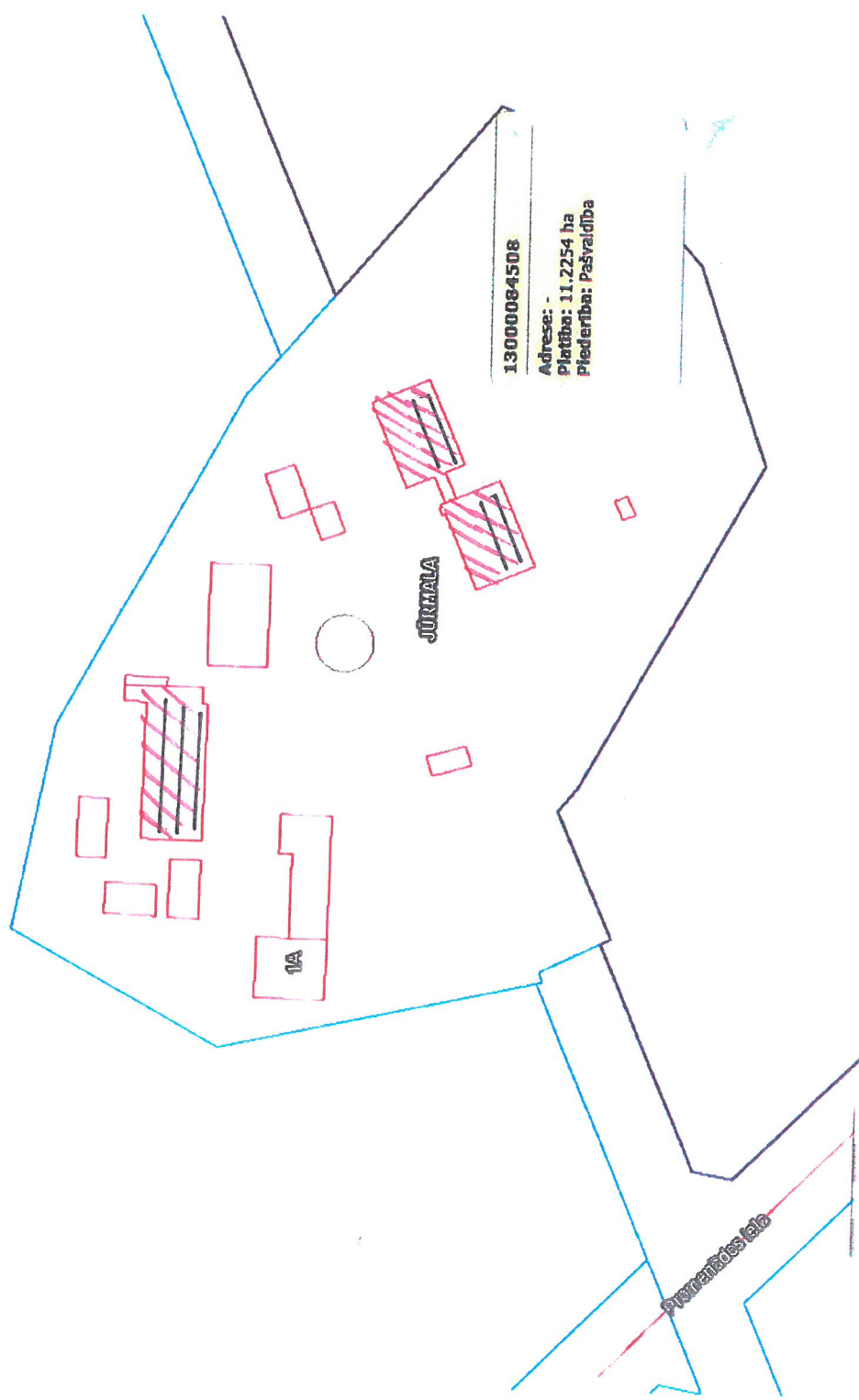




Promenādes iela 1a kartogrāfiskais materiāls



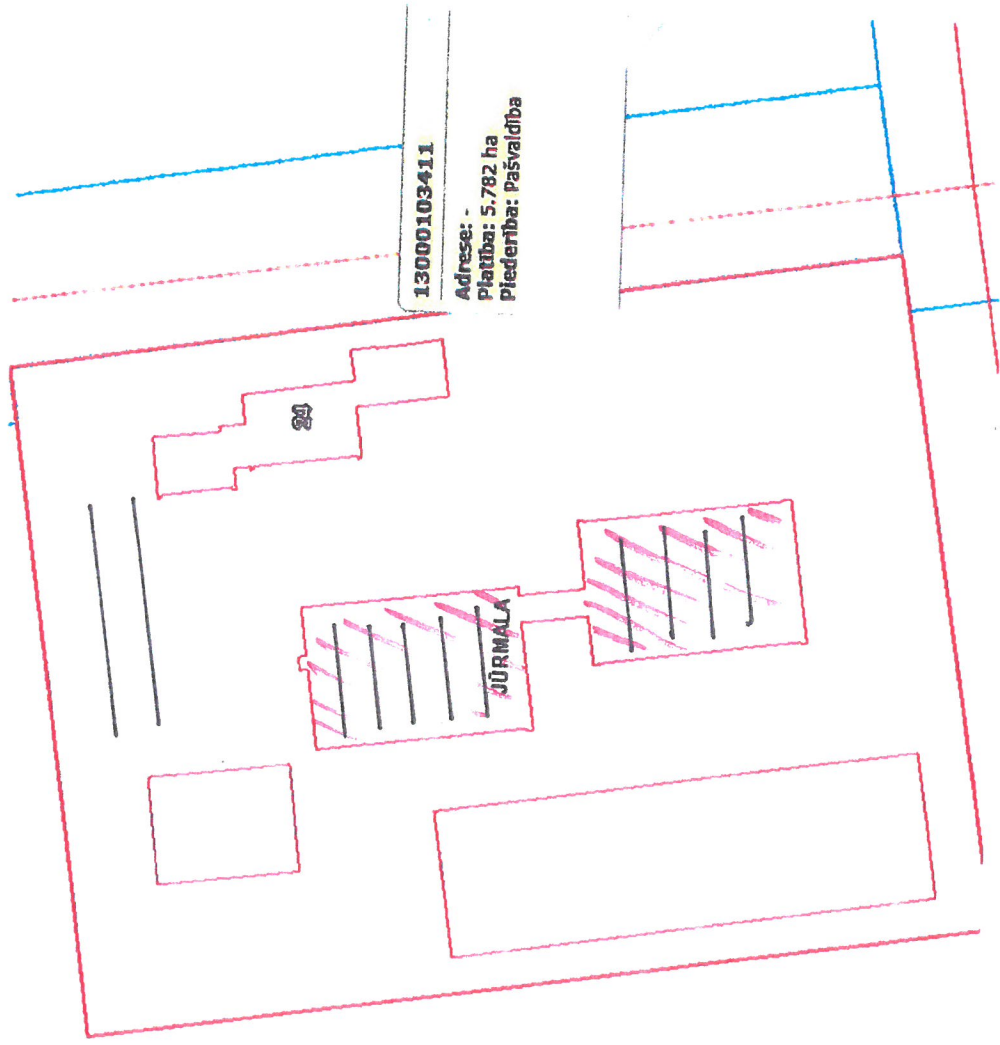
13000084508

Adrese: -
Platība: 11.2254 ha
Piederība: Pašvaldība

Aptiņējumi:

	Ēkas, uz kuru jumtiem plānots izvietot saules paneļus
	Paneļu iespējams izvietojums



Lielupes iela 24 kartogrāfiskais materiāls




13000103411

Adrese: -
Platība: 5,782 ha
Piederība: Pašvaldība


Apzīmējumi:

	Ēkas, uz kuru jumtiem plānots izvietot saules paneļus
	Paneļu iespējamais izvietojums

Nometņu 19 kartogrāfiskais materiāls

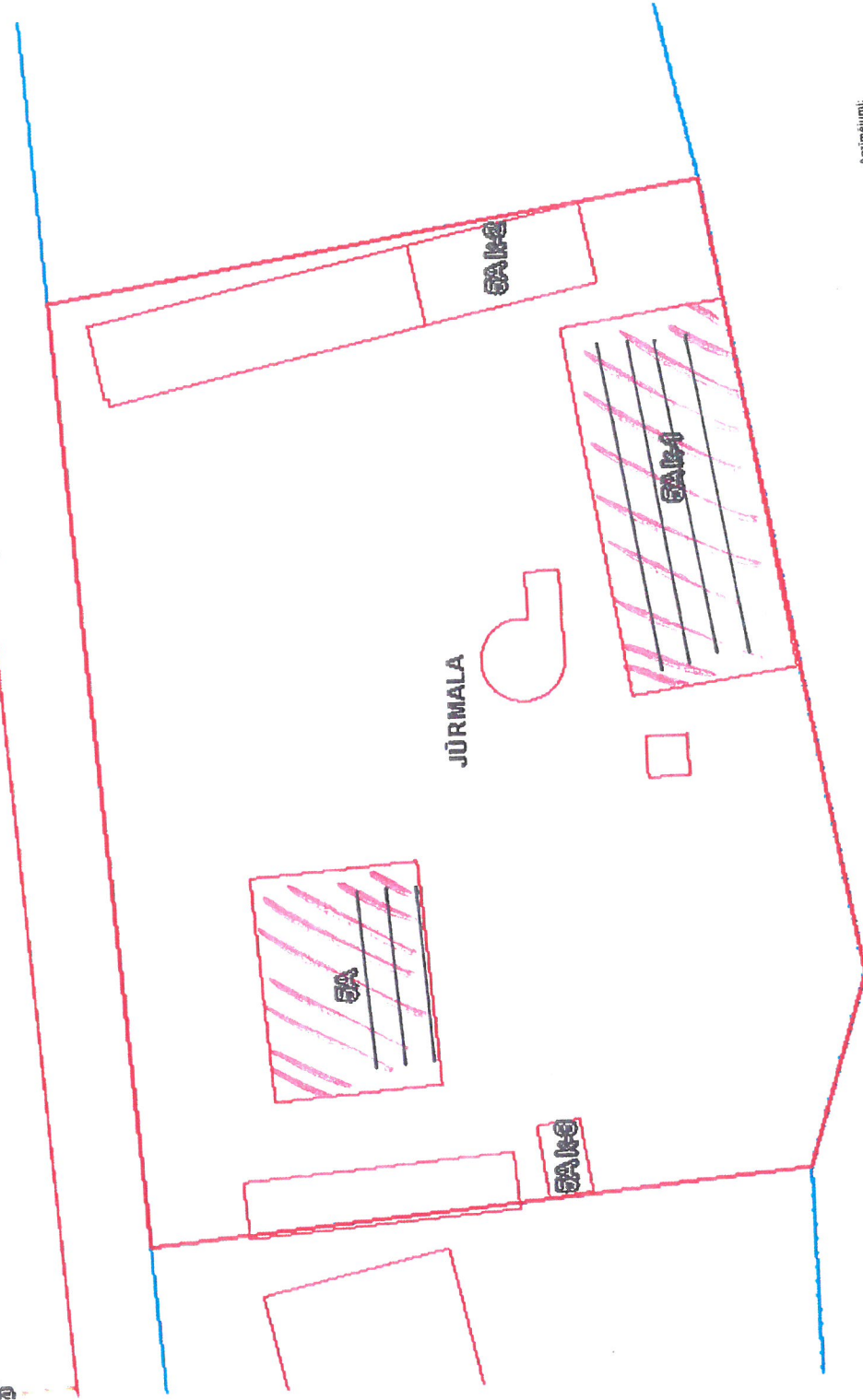
<p>_____ JŪRMALA _____</p> <p>_____</p> <p>_____</p> <p>_____</p> <p>_____</p>	
<p>13000200114</p> <p>Adrese: Nometņu iela 21A, Jūrmala, LV-2016</p> <p>Platība: 2.543 ha</p> <p>Piederība: Juridiska persona</p>	

Aptinējumi:

	Eks. uz kuru jumtiem plānots izvietot saules paneļus
_____	Paneļu iespējamais izvietojums

Nometņu iela 5a kartogrāfiskais materiāls

Wometņuputala



Apmērojumi:



Ēkas, uz kuru jumtiem plānots izvietot saules paneļus





Paneļu iespējamais izvietojums

Apes iela 27 kartogrāfiskais materiāls



Apzīmējumi:

	Ēkas, uz kuru jumtiem plānots izvietot saules paneļus
	paneļu iespējamais izvietojums