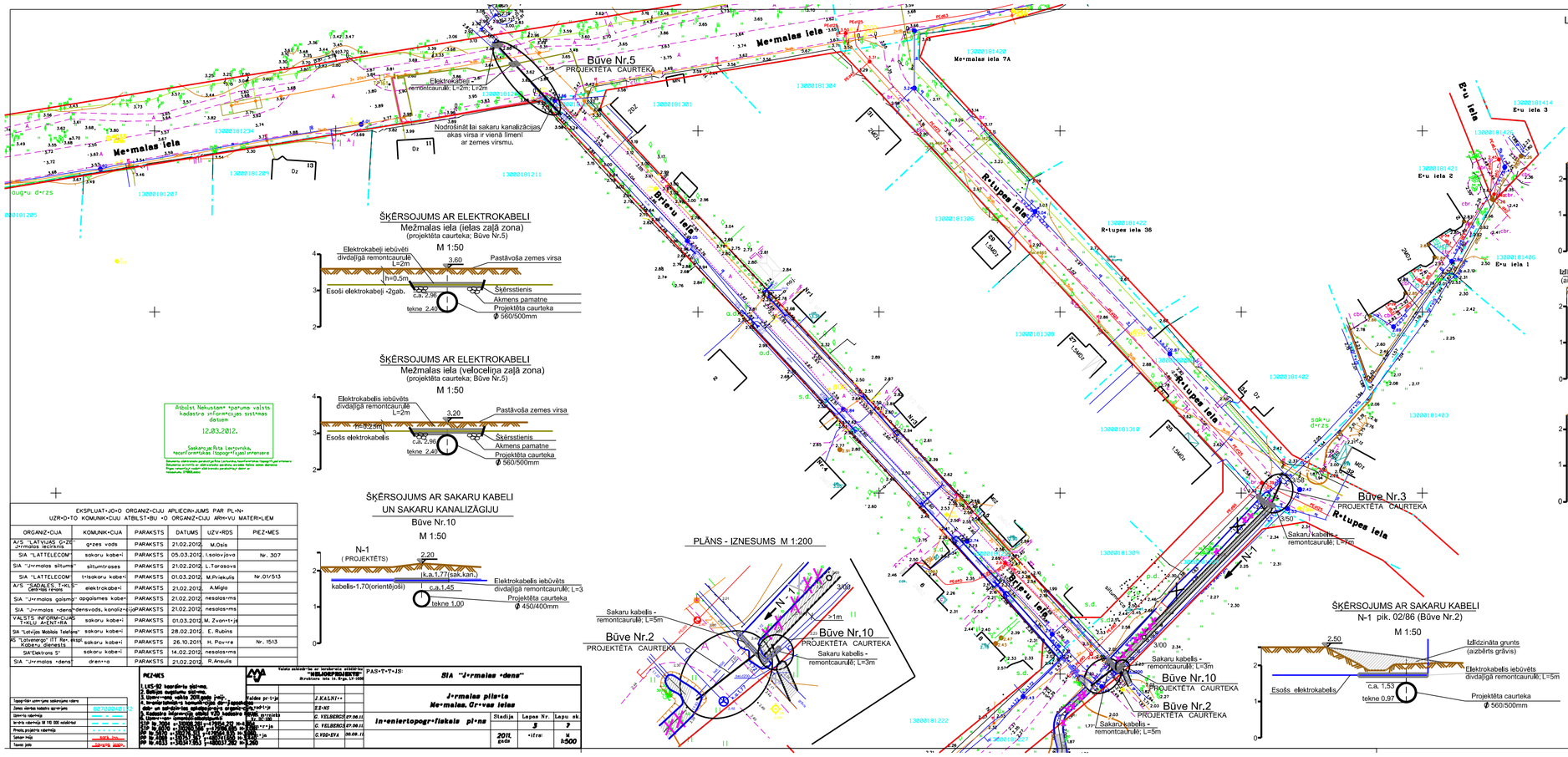

ŠĶĒRSOJUMS AR ELEKTROKABELI
Mežmalas iela (ielas zaļā zona)
(projektēta caurteka; Büve Nr.5)

M 1:50

ŠĶĒRSOJUMS AR ELEKTROKABELI
Mežmalas iela (velocelīņa zaļā zona)
(projektēta caurteka; Büve Nr.5)

M 1:50

ŠĶĒRSOJUMS AR SAKARU KABELI UN SAKARU KANALIZĀGIJU
Büve Nr.10

M 1:50

ŠĶĒRSOJUMS AR SAKARU KABELI
N-1 pik. 02/86 (Büve Nr.2)

M 1:50

LAPU SAVIETOJUMA SHĒMA

OBJEKTA NOVIETOJUMA SHĒMA

ŠĶĒRSOJUMS AR GĀZES VADU
N-1 pik. 03/55

M 1:50

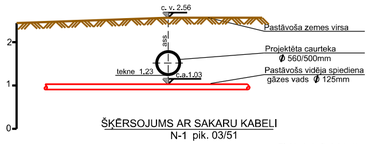

ŠĶĒRSOJUMS AR SAKARU KABELI
N-1 pik. 03/51

M 1:50

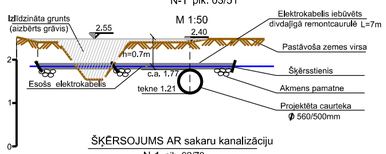

ŠĶĒRSOJUMS AR sakaru kanalizāciju
N-1 pik. 02/78

M 1:50

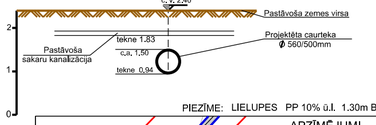

PIEZĪME: LIELUPES PP 10% ú.J. 1.30m BAS

APZĪMĒJUMI

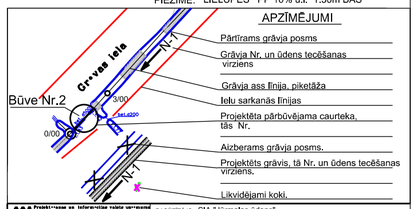

Atbilst Nekustamā īpašuma valsts kadastra informācijas sistēmas datiem

12.03.2012.

Sastādīja ģeodēzists Māris Lauzums

EKSPLUAT•JO•O UZR•D•TO	ORGANIZ•CIJA KOMUNIK•CIJU ATBILST•BU	APLIECIN•JUMS •O	PAR ORGANIZ•CIJU	PL•N• ARH•VU	MATERI•LIEM
ORGANIZ•CIJA	KOMUNIK•CIJA	PARAKSTS	DATUMS	UZV•RDS	PIEZ•MES
A/S "LATVIJAS G•ZE"	g•zes vads	PARAKSTS	21.02.2012.	M.Ošis	
SIA "LATTELECOM"	sakaru kabe•i	PARAKSTS	05.03.2012.	I.Solovjova	Nr. 307
SIA "J•rmalas siltums"	siltumtrases	PARAKSTS	21.02.2012.	L.Tarasovs	
SIA "LATTELECOM"	t•lsakaru kabe•i	PARAKSTS	01.03.2012.	M.Priekulis	Nr.01/513
A/S "SADALES T•KLS"	elektrokabe•i	PARAKSTS	21.02.2012.	A.Migla	
SIA "J•rmalas gāzes"	apgaismes kabe•	PARAKSTS	21.02.2012.	nesalas•ms	
SIA "J•rmalas •dens"	•densvads, kanalizācija	PARAKSTS	21.02.2012.	nesalas•ms	
VALSTS INFORM•CIJAS T•KLU AK•ENT•RA	sakaru kabe•i	PARAKSTS	01.03.2012.	M. Zvan•t•ja	
SIA "Latvijas Mobilais Telefons"	sakaru kabe•i	PARAKSTS	28.02.2012.	E. Rubins	
AS "Latvenergo" HT Rīgas elektrotīkli Remonts	sakaru kabe•i	PARAKSTS	26.10.2011	H. Pav•re	Nr. 1513
SIA"Elektrons S"	sakaru kabe•i	PARAKSTS	14.02.2012.	nesalas•ms	
SIA "J•rmalas •dens"	dren•a	PARAKSTS	21.02.2012.	R.Ansulis	

Topogrāfiskā uzmērīšana sertificēta rādītāji	
Zemes ģeodēzisko balstu apzīmējums	6070/00401 72
Izmēru rādītāji	— — —
Ģeodēzisko rādītāji 10 110 000 robežās	— — —
Preciziņas rādītāji	— — —
Sakārtotā teritorija	MĒRĶIS
Tonas pāju	1 2 3 4 5 6 7 8 9 10

PIEZĪMES

1. LKS-92 koordināte sistēma.
2. Augstums augstumu sistēma.
3. Uzmērīšanai izlietots 2011.gada ģeod. pakalpojumu centra izstrādātais GPS-RTK tīkls un ģeodēziskās kontrolpunktu ar ģeodēzisko koordinātu noteikšanai izmantotie GPS uzmērīšanas rezultāti.
4. Ģeodēzisko koordinātu noteikšanai izmantotie GPS uzmērīšanas rezultāti atbilst VZD kadastra datu informācijas sistēmas datiem.
5. Uzmērīšanas laikā izmantotie koordinātu punkti:
Stūr.p. 3004 x=[illegible] y=[illegible] ...
Stūr.p. 3005 x=[illegible] y=[illegible] ...
Stūr.p. 3006 x=[illegible] y=[illegible] ...
Stūr.p. 3007 x=[illegible] y=[illegible] ...
Stūr.p. 3008 x=[illegible] y=[illegible] ...
Stūr.p. 3009 x=[illegible] y=[illegible] ...
Stūr.p. 3010 x=[illegible] y=[illegible] ...
Stūr.p. 3011 x=[illegible] y=[illegible] ...
Stūr.p.